



**KEMENTERIAN PERHUBUNGAN
DIREKTORAT JENDERAL PERHUBUNGAN DARAT
BALAI PENGELOLA TRANSPORTASI DARAT
WILAYAH II – PROVINSI SUMATERA UTARA**

JL.STM / PERSATUAN NO. 5 TELP : (061) 42776006 EMAIL : bptd.ditjendat.sumut@gmail.com
MEDAN 20219 42780880
FAX : (061) 42780002

Nomor : **PL.303/1/2/BPTD-II/2022** Medan, **9** Februari 2022
Klasifikasi : **Segera**
Lampiran : 1 (satu) berkas
Hal : Hasil Inventarisasi Fasilitas Alur
Pelayaran Sungai, Danau dan
Penyeberangan

Yth. Direktur Transportasi Sungai, Danau dan Penyeberangan

Menindaklanjuti Surat Direktur Transportasi Sungai, Danau dan Penyeberangan Nomor: PL.303/02/01/TSDP/I/2022 perihal Inventarisasi Fasilitas Alur Pelayaran Sungai, Danau dan Penyeberangan, maka bersama ini kami sampaikan hasil inventarisasi dan pemantauan Sarana Bantu Navigasi Pelayaran (SBNP) dan pemetaan SBNP di titik koordinat peta online (<https://goo.gl/maps/ZR8775maYZCKj5mDA>) pada pelabuhan danau di wilayah kerja BPTD Wilayah II Provinsi Sumatera Utara sebagai berikut:

Demikian disampaikan, atas perhatiannya Bapak kami ucapkan terima kasih.







KEPALA BALAI

BATARA

NIP 19810810 200502 1 001

Tembusan:

1. Dirjen Perhubungan Darat;
2. Direktur TSDP.




8	Pelabuhan Sibandang	Sibandang, Muara, Kabupaten Tapanuli Utara	Tidak Beroperasi	Dishub Kab. Tapanuli Utara	Lampu Suar	-	1		02°27'14,3" LU ; 98°58'42,8" BT	Tidak Bertungsi, Lampu Badan	2013	APBN	
9	Rambu Suar Pelabuhan Mogang	Pulau Samosir	Tidak Beroperasi	-	Rambu Suar	1	-	02°27'55,0" LU ; 98°48'05,5" BT		Baik		-	
10	Rambu Suar Tamba	Pulau Samosir	Tidak Beroperasi	-	Rambu Suar		1		02°32'22,9" LU ; 98°43'13,1" BT	Baik	-	-	
11	Rambu Suar Sihotang	Pulau Samosir	Tidak Beroperasi	-	Rambu Suar		1		02°31'05,2" LU ; 98°44'13,9" BT	Tidak Baik dan Berkarat	-	-	





Lampiran I





Nomor :





Tanggal :


**DATA INVENTARISASI DAN PEMANTAUAN FASILITAS ALUR PELAYARAN SUNGAI, DANAU DAN PENYEBERANGAN
BALAI PENGELOLA TRANSPORTASI DARAT WILAYAH II PROVINSI SUMATERA UTARA**

No	NAMA PELABUHAN	LOKASI (PULAU)	STATUS (OPERASI/TIDAK)	PENGELOLA	JENIS SBPN	JUMLAH		KOORDINAT		KONDISI	TAHUN PEMBANGUNAN	ALOKASI ANGGARAN	KETERANGAN
						DARAT	LAUT	DARAT	LAUT				
1	Menara Suar Pelabuhan Ajobata	Pulau Sumatera	Operasi	BPTD II	Menara Suar	1	-	02°39'33,5" LU ; 98°56'02,4" BT		Baik	-	APBN	
2	Menara Suar Mess Porapora Parapat	Pulau Sumatera	Tidak Operasi	Disnav Belawan	Menara Suar	1	-	02°39'53,2" LU ; 98°55'32,5" BT		Baik	2019	APBN	
3	Pelabuhan Balige	Jln. Bukit Barisan Balige, Kabupaten Toba	Beroperasi	Dishub Kab. Toba	Lampu Suar	1	-	02°20'13,9" LU ; 99°03'45,0" BT		Tidak Berfungsi, Lampu Badan	2013	APBN	

4	Rambu Suar Pelabuhan Onanrunggu	Onanrunggu, Kabupaten Samosir	Tidak Beroperasi	Dishub Kab. Samosir	Rambu Suar	1	-	02°27'14,0" LU ; 98°58'41,9" BT		Baik	-	-	
5	Pelabuhan Sippingan	Naingolan, Kabupaten Samosir	Tidak Beroperasi	Dishub Kab. Samosir	Lampu Suar	1	-	02°26'0,3" LU ; 98°53'53,3" BT		Tidak Berfungsi, Lampu Padam dan Berkarat	-	-	
6	Pelabuhan Muara	Muara, Kabupaten Tapanuli Utara	Beroperasi	Dishub Kab. Tapanuli Utara	Lampu Suar	1	-	02°20'16,4" LU ; 98°54'14,7" BT		Tidak Berfungsi, Lampu Hilang	2013	APBN	
7	Pelabuhan Bage (Rambu Alur Muara)	Muara, Kabupaten Tapanuli Utara	Tidak Beroperasi	Dishub Kab. Tapanuli Utara	Rambu Alur	-	1		02°20'52,1" LU ; 98°54'37,1" BT	Tidak Baik dan Berkarat	2013	APBN	

12	Rambu Suar Tara Bunga	Pulau Samosir	Tidak Beroperasi	-	Rambu Suar	1	1		02°30'09,3" LU; 98°45'23,5" BT	Baik	-	-	
13	Pelabuhan Tigaras	Tigaras, Kabupaten Simalungun	Beroperasi	BPTD II	Lampu Suar	1		02°47'53,2" LU; 98°47'20,0" BT		Baik	2017	APBN	
14	Pelabuhan Simanindo	Simanindo, Kabupaten Samosir	Beroperasi	BPTD II	Lampu Suar	1		02°45'14,0" LU; 98°44'44,9" BT		Baik	2017	APBN	
15	Pelabuhan Ambarita	Ambarita, Kabupaten Samosir	Beroperasi	BPTD II	Lampu Suar	1		02 40' 58.3" LU; 98 49' 59.2" BT		Baik	2019	APBN	

16	Rambu Suar Pulau Tao	Pulau Tao	Tidak Beroperasi	Dishub Kab. Samosir	Lampu Suar	-	1			02°45'26,9" LU ; 98°44'36,2" BT	Tidak Baik dan Berkarat	-	-	
17	Rambu Penanda Bahaya Siallagan	Batu Marende Siallagan, Kab. Samosir	Tidak Beroperasi	Dishub Kab. Samosir	Daymark	1	-	2 40' 50.7" LU ; 98 50' 13.1" BT			Tidak Baik dan Berkarat	-	-	
18	Rambu Suar Pelabuhan Onan Baru	Pangururan, Kab. Samosir	Tidak Beroperasi	Dishub Kab. Samosir	Lampu Suar	1	-	02°37'12,0" LU ; 98°40'28,9" BT			Baik	-	-	
19	Rambu Suar Aek Rangat	Pangururan, Kab. Samosir	Tidak Beroperasi	Dishub Kab. Samosir	Lampu Suar	1	-	02°36'02,9" LU ; 98°42'06,1" BT			Tidak Baik dan Berkarat dan berlumut	-	-	

20	Menara Suar Tuktuk	Tuktuk, Kab. Samosir	Beroperasi	Disnav Belawan	Lampu Suar	1	-	02°40'06,8" LU ; 98°51'39,6" BT	Baik	2017	APBN	
----	--------------------	----------------------	------------	----------------	------------	---	---	------------------------------------	------	------	------	--

B. RAMBU SUNGAI DAN DANAU

N ^o	LOKASI ALUR SUNGAI/DANAU	JENIS RAMBU	JUMLAH	KOORDINAT	KONDISI	TAHUN PEMBANGUNAN	ALOKASI ANGGARAN	KETERANGAN
1	-	-	-	-	-	-	-	-
2	-	-	-	-	-	-	-	-

C. HALTE SUNGAI DAN DANAU

N ^o	NAMA HALTE	LOKASI (KAB/KOTA)	STATUS (OPERASI/TIDAK)	PENGELOLA	KOORDINAT	FASILITAS	KONDISI	TAHUN PEMBANGUNAN	ALOKASI ANGGARAN	KETERANGAN
1	-	-	-	-	-	-	-	-	-	-
2	-	-	-	-	-	-	-	-	-	-

D. KENDALA

1. Kondisi SBNP yang ditemui di lapangan:

- Lampu Suar hilang
- Lampu Suar Padam
- Warna cat tower/Menara yang sudah pudar, tumbuhan liar menjalari tower
- Tidak diketahui tahun pembangunan dan instansi pengelola/pemilik asset

2. Saran :

- Dilakukan perbaikan SBNP untuk pemenuhan standard keselamatan pelayaran di Danau Toba
- Dilakukan inventaris aset sehingga biaya pemeliharaan dapat dianggarkan oleh pemilik aset.

KEPALA BALAI



BATARA

NIH 19810810 200502 1 001