

PERATURAN

DIREKTUR JENDERAL PERHUBUNGAN DARAT

NOMOR : SK. 538/AJ.306/DJPD/2005

TENTANG

PERUBAHAN ATAS

KEPUTUSAN DIREKTUR JENDERAL PERHUBUNGAN DARAT

NOMOR : AJ.306/1/5/ TAHUN 1992

TENTANG PETUNJUK PELAKSANAAN ANGKUTAN PETI KEMAS DI JALAN

JO. KEPUTUSAN DIREKTUR JENDERAL PERHUBUNGAN DARAT

NOMOR : SK.696/AJ.306/DJPD/2000

TENTANG PENYEMPURNAAN KEPUTUSAN DIREKTUR JENDERAL

PERHUBUNGAN DARAT NOMOR : AJ.306/1/5 TAHUN 1992

TENTANG PETUNJUK PELAKSANAAN ANGKUTAN PETI KEMAS DI JALAN

- Menimbang : a. bahwa dalam rangka mendukung potensi produksi untuk ekspor di daerah-daerah dan sejalan dengan perubahan dan perkembangan baik yang menyangkut teknologi kendaraan bermotor, kondisi jaringan prasarana jalan maupun perkembangan antar wilayah serta hasil survey lapangan, perlu menambah ruas-ruas jalan sebagaimana diatur dalam Keputusan Direktur Jenderal Perhubungan Darat Nomor : AJ.306/1/5 Tahun 1992 Jo Keputusan Direktur Jenderal Perhubungan Darat Nomor : SK. 696/ AJ. 306/DRJD/2000 tentang Penyempurnaan Keputusan Direktur Jenderal Perhubungan Darat Nomor AJ.305/1/5 Tahun 1992;
- b. bahwa berdasarkan pertimbangan sebagaimana dimaksud dalam huruf a, perlu mengubah Keputusan Direktur Jenderal Perhubungan Darat Nomor : AJ.306/1/5 Tahun 1992 jo Keputusan Direktur Jenderal Perhubungan Darat Nomor : SK. 696/ AJ. 306/DRJD/2000 tentang Penyempurnaan Keputusan Direktur Jenderal Perhubungan Darat Nomor AJ.305/1/5 Tahun 1992;
- Mengingat : 1. Undang-Undang Nomor 14 Tahun 1992 tentang Lalu Lintas dan Angkutan Jalan (Lembaran Negara Tahun 1992 Nomor 49, tambahan Lembaran Negara Nomor 3480);
2. Undang-Undang Nomor 32 Tahun 2004 tentang Pemerintahan Daerah (Lembaran Negara Tahun 2004 Nomor 60, Tambahan Lembaran Negara Nomor 3848);

3. Undang-Undang Nomor 38 Tahun 2004 tentang Jalan (Lembaran Negara Tahun 2004 Nomor 132, Tambahan Lembaran Negara Nomor 4444);
4. Peraturan Pemerintah Nomor 26 Tahun 1985 tentang Jalan (Lembaran Negara Tahun 1985 Nomor 37, Tambahan Lembaran Negara Nomor 3293);
5. Peraturan Pemerintah Nomor 41 Tahun 1993 tentang Angkutan Jalan (Lembaran Negara Tahun 1993 Nomor 59, Tambahan Lembaran Negara Nomor 3527);
6. Peraturan Pemerintah Nomor 43 Tahun 1993 tentang Prasarana dan Lalu Lintas Jalan (Lembaran Negara Tahun 1993 Nomor 60, Tambahan Lembaran Negara Nomor 3529);
7. Peraturan Pemerintah Nomor 44 Tahun 1993 tentang Kendaraan dan Pengemudi (Lembaran Negara Tahun 1993 Nomor 63, Tambahan Lembaran Negara Nomor 3528);
8. Peraturan Pemerintah Nomor 25 Tahun 2000 tentang Kewenangan Pemerintah dan Kewenangan Propinsi Sebagai Daerah Otonomi (Lembaran Negara Tahun 2000 Nomor 54, Tambahan Lembaran Negara Nomor 3952);
9. Keputusan Presiden Nomor 102 tahun 2001 tentang Kedudukan, Tugas, Fungsi, Kewenangan, Susunan Organisasi dan Tata Kerja Departemen sebagaimana telah diubah terakhir dengan Peraturan Presiden Republik Indonesia Nomor 9 Tahun 2005;
10. Keputusan Menteri Perhubungan Nomor KM.74 Tahun 1990 tentang Angkutan Peti Kemas Di Jalan;
11. Keputusan Menteri Perhubungan Nomor KM.69 Tahun 1993 tentang Penyelenggaraan Angkutan Barang di Jalan;
12. Keputusan Menteri Perhubungan Nomor KM. 24 Tahun 2001 tentang Susunan Organisasi dan Tata Kerja Departemen Perhubungan, sebagaimana telah diubah dengan Keputusan Menteri Perhubungan Nomor KM 24 Tahun 2004;
13. Keputusan Menteri Perhubungan Nomor KM. 9 Tahun 2004 tentang Pengujian Tipe Kendaraan Bermotor;
14. Keputusan Direktur Jenderal Perhubungan Darat Nomor : Aj.306/1/5/ Tanggal 31 Maret 1992 tentang Petunjuk Pelaksanaan Angkutan Peti Kemas Di Jalan Jo. Keputusan

Direktur Jenderal Perhubungan Darat Nomor :
Sk.696/Aj.306/Djpd/2000 Tanggal 3 Juli 2000 tentang
Penyempurnaan Keputusan Direktur Jenderal Perhubungan
Darat Nomor : Aj.306/1/5 Tanggal 31 Maret 1992 Tentang
Petunjuk Pelaksanaan Angkutan Peti Kemas Di Jalan

M E M U T U S K A N

MENETAPKAN : **PERUBAHAN ATAS KEPUTUSAN DIREKTUR JENDERAL PERHUBUNGAN DARAT NOMOR : AJ.306/1/5/ TAHUN 1992 TENTANG PETUNJUK PELAKSANAAN ANGKUTAN PETI KEMAS DI JALAN JO. KEPUTUSAN DIREKTUR JENDERAL PERHUBUNGAN DARAT NOMOR : SK.696/AJ.306/DJPD/2000 TENTANG PENYEMPURNAAN KEPUTUSAN DIREKTUR JENDERAL PERHUBUNGAN DARAT NOMOR : AJ.306/1/5 TAHUN 1992 TENTANG PETUNJUK PELAKSANAAN ANGKUTAN PETI KEMAS DI JALAN**

Pasal I

Beberapa ketentuan dalam Keputusan Direktur Jenderal Perhubungan Darat Nomor AJ. 306/1/5 Tahun 1992 tentang Petunjuk Pelaksanaan Angkutan Peti Kemas di jalan Jo Keputusan Direktur Jenderal Perhubungan Darat Nomor : Sk.696/Aj.306/Djpd/2000 Tanggal 3 Juli 2000 tentang Penyempurnaan Keputusan Direktur Jenderal Perhubungan Darat Nomor : Aj.306/1/5 Tanggal 31 Maret 1992 Tentang Petunjuk Pelaksanaan Angkutan Peti Kemas Di Jalan, diubah sebagai berikut :

1. Pasal 3 diubah, sehingga berbunyi sebagai berikut “Lintas angkutan peti kemas sebagaimana tercantum **dalam Lampiran 1 dan Lampiran 1a** Peraturan ini”.
2. Lampiran 1, diubah menjadi “**Lampiran 1 mengenai Daftar Rus-Ruas Jalan yang Digunakan untuk Lintasan Angkutan Peti Kemas, dan Lampiran 1a mengenai Peta Jaringan Lintas Peti Kemas**”,

Pasal II

Peraturan ini mulai berlaku pada tanggal ditetapkan.

Ditetapkan di : J A K A R T A
Pada Tanggal : 21 April 2005

DIREKTUR JENDERAL PERHUBUNGAN DARAT

Ttd

Ir. ISKANDAR ABUBAKAR, MSc
NIP. 120092889

Tembusan kepada Yth :

1. Menteri Perhubungan;
2. Kepala Kepolisian Republik Indonesia;
3. Para Gubernur Kepala Daerah Propinsi di Pulau Jawa;
4. Sekjen dan Irjen Departemen Perhubungan;
5. Direktur Jenderal Prasarana Wilayah, Departemen Pekerjaan Umum;
6. Para Kepala Kepolisian Daerah Di Pulau Jawa;
7. Para Kepala Dinas Propinsi di Pulau Jawa;
8. Para Kepala Dinas Pekerjaan Umum Propinsi di Palau jawa;
9. Para Kepala Dinas Perhubungan Kabupaten/ Kota di Pulau Jawa;

RUAS JALAN YANG TERMASUK LINTASAN ANGKUTAN PETI KEMAS

PROPINSI JAWA BARAT

KODE RUAS JALAN	NAMA RUAS JALAN	PANJANG JALAN (KM)	KELAS JALAN	KARAKTERISTIK			
				LEBAR JALAN (M)	LEBAR JEMB. (M)	FUNGSI / STATUS	
22005	BTS.DKI-BEKASI	6.200	II	> 7.0	7	A	N
22006	BEKASI-KERAWANG	41.100	II	> 7.0	7	A	N
22007	KARAWANG-CIKAMPEK	21.000	II	> 7.0	7	A	N
22008	CIKAMPEK-PAMANUKAN	45.360	II	> 7.0	7	A	N
22009	PAMANUKAN-LOHBENER	55.520	II	> 7.0	7	A	N
22010	JATIBARANG-LOHBENER	10.500	II	> 7.0	7	A	N
22013	CIREBON-LOSARI	28.330	II	> 7.0	7	A	N
22013	JL.KASUNEAN (CIREBON)	0.685	II	> 7.0	7	A	N
22013	JL.KALIJAGA (CIREBON)	2.555	II	> 7.0	7	A	N
22014	GANDARIA-BOGOR	26.620	II	> 7.0	7	A	N
22014	JL.PAJAJARAN (BOGOR)	6.388	II	> 7.0	7	A	N
22014	JL.SILIWANGI (BOGOR)	0.833	II	> 7.0	7	A	N
22014	JL. AKSES TOLL JAGORAWI	1.060	II	> 7.0	7	A	N
22014	JL.SURYA KENCANA(BOGOR)	2.000	II	> 7.0	7	A	N
22018	BANDUNG-PADALARANG	13.971	II	> 7.0	7	A	N
22018	JL.SUKARNO HATTA (BYPASS)	18.460	II	> 7.0	7	A	N
22019	BANDUNG-CILEUNYI	12.350	II	> 7.0	7	A	N
22020	CILEUNYI-SUMEDANG	26.518	II	> 7.0	7	A	N
22021	SUMEDANG-CIJELAG	30.001	II	6.0-7.0	6	A	N
22022	CIJELAG-KADIPATEN	4.749	II	> 7.0	7	A	N
22023	PALIMANAN-KADIPATEN	33.700	II	> 7.0	7	A	N
22024	CIREBON-PALIMANAN	11.508	II	> 7.0	7	A	N
22024	BY PASS CIREBON	8.660	II	> 7.0	7	A	N
22025	PALIMANAN-JATIBARANG	31.774	II	> 7.0	7	A	N
22042	SUKABUMI-CIBADAK	15.190	II	> 7.0		A	N
22042	JL.SUDIRMAN (SUKABUMI)	1.287	II	> 7.0		A	N
22042	JL.ACHMAD YANI (SUKABUMI)	1.574	II	> 7.0		A	N
22043	CIAWI-CIBADAK	33.300	II	> 7.0		A	N
22045	SUKABUMI-CIANJUR	27.000	II	> 7.0		A	N
22049	CILEUNYI-NAGREG	21.650	II	> 7.0		A	N
22056	NAGREG-RAJAPOLAH	52.900	II	6.0-7.0		A	N
22067	CIREBON-KUNINGAN	28.250	III A	> 7.0		K2	P
22067	JK. KANGRAKSAN / P.SUDIRMAN (CRB)	0.900	III A	> 7.0		K2	P
22067	JL. KESAMBI (CRB)	2.200	III A	> 7.0		K2	P
22067	JL. LAWANGGADA (CIREBON)	0.213	III A	> 7.0		K2	P
22067	JL. PULASARAN (CRB)	0.720	III A	> 7.0		K2	P
22071	JL. OTISTA (BOGOR)	0.657	II	> 7.0		K1	N
22071	JL. IR.H.JUANDA (BGR)	1.890	II	> 7.0		K1	N
22071	JL. KAPT.MUSLIHAT (BGR)	0.602	II	> 7.0		K1	N
22071	JL. MERDEKA (BGR)	1.426	II	> 7.0		K1	N
22071	JL. DR. SEMERU (BOGOR)	2.444	II	> 7.0		K1	N
22074	CIJELAG-CIKAMURANG	21.300	III B	4.5-5.0		K3	P
22075	BANDUNG-SUBANG	45.930	III A	6.0-7.0		K2	P
22075	JL. SETIABUDI / SUKAJADI (BDG)	6.000	III A	> 7.0		K2	P
22075	JL. SUKAJADI (BANDUNG)	0.600	III A	> 7.0		K2	P
22075	JL. PASIRKALIKI	1.500	III A	> 7.0		K2	P
22075	JL. GARDU JATI (BANDUNG)	1.638	III A	> 7.0		K2	P
22077	SADANG-SUBANG	42.100	III A	6.0-7.0		K2	P
22078	PURWAKARTA-CISOMANG	22.420	II	> 7.0		A	N
22078	CISOMANG - PADALARANG	24.600	II	> 7.0		A	N
22079	SADANG-PURWAKARTA	3.740	II	> 7.0		A	N

KODE RUAS JALAN	NAMA RUAS JALAN	PANJANG JALAN (KM)	KELAS JALAN	KARAKTERISTIK			
				LEBAR JALAN (M)	LEBAR JEMB. (M)	FUNGSI / STATUS	
22080	CIKAMPEK-SADANG	12.914	II	> 7.0		A	N
22091	BEKASI-NAROGONG	14.320	II	6.0-7.0		K2	P
22092	NAROGONG-CIBINONG	27.870	II	6.0-7.0		K2	P
22095	SELAJAMBE-CILEUNGSI	74.289	III B	6.0-7.0		K2	P
22097	TANJUNG PURA-BATU JAYA	37.020	III B	6.0-7.0		K3	P
22106	SUMEDANG-JL. CAGAK	44.000	III B	5.0-6.0		K2	P
22107	PURWAKARTA-JALAN CAGAK	42.540	III B	4.5-5.0		K2	P
22122	SUBANG-BANTARWARU (BTS. KAB. SUBANG/INDRAMAYU)	11.330	III B			K2	P
22122	JL. KAPTEN HANAFIAH (SUBANG)	1.090	III B			K2	P
22122	BANTARWARU (BTS. KAB. SUBANG/INDRAMAYU)-CIKAMURANG	29.470	III B			K2	P
22137	KESAMBI-BTS. PURWAKARTA/KARAWANG (CURUG)	11.700	III B			K2	P
22137	BTS. PURWAKARTA/KARAWANG (CURUG)-PURWAKARTA	8.030	III B			K2	P
22137.21K	JL. PAHLAWAN (PURWAKARTA)	3.170	III B			K2	P

PROPINSI DKI JAKARTA

KODE RUAS JALAN	NAMA RUAS JALAN	PANJANG JALAN (KM)	KELAS JALAN	KARAKTERISTIK			
				LEBAR JALAN (M)	LEBAR JEMB. (M)	FUNGSI / STATUS	
20001.13K	JLN. CILINCING RAYA	1.730	II	14.00	7	A	N
20003.13K	JLN. LAKS. MARTADINATA	10.260	II	12.00	7	A	N
20003.15K	JLN. LODAN	1.250	II	11.00	7	A	N
20003.19K	JLN. PLUIT SELATAN RAYA	1.000	II	8.00	7	A	N
	JLN. PEMUDA	3.183	II	42.00	7	K2	P
20004.12K	JLN. BEKASI RAYA	5.460	II	25.00	7	A	N
20005.11K	JLN. BEKASI RAYA	6.000	II	25.00	7	A	N
20006.11K	JLN. JEND A. YANI	5.420	II	54.00	7	A	N
20006.12K	JLN. D.I. PANJAITAN	6.310	II	30.00	7	A	N
20007.11K	JLN. MAYJEN SUTOYO	2.110	II	22.00	7	A	N
20007.12K	JLN. BOGOR RAYA	12.230	II	16.00	7	A	N
20010.12K	JLN. JEMBATAN DUA	0.640	II	14.00	7	A	N
20010.13K	JLN. LATUMETEN	2.880	II	16.00	7	A	N
20011.11K	JLN. DAAN MOGOT	16.860	II	18.00	7	A	N

PROPINSI BANTEN

KODE RUAS JALAN	NAMA RUAS JALAN	PANJANG JALAN (KM)	KELAS JALAN	KARAKTERISTIK			
				LEBAR JALAN (M)	LEBAR JEMB. (M)	FUNGSI / STATUS	
22001	CILEGON-MERAK	12.045	II	> 7.0	7	A	N
22002	SERANG-CILEGON	18.100	II	> 7.0	7	A	N
22003	TANGERANG-SERANG	65.800	II	> 7.0	7	A	N
22004	BTS.DKI-TANGERANG	7.200	II	> 7.0	7	A	N
22004	SERDANG-BOJONEGORO-MERAK	34.850	II	> 7.0	7	K1	N

PROPINSI JAWA TENGAH

KODE RUAS JALAN	NAMA RUAS JALAN	PANJANG JALAN (KM)	KELAS JALAN	KARAKTERISTIK			
				LEBAR JALAN (M)	LEBAR JEMB. (M)	FUNGSI / STATUS	
24001	PEJAGAAN - LOSARI	9.350	II	>7.0		A	N
24002	BREBES - PEJAGAN	17.800	II	>7.0		A	N
24003	TEGAL - BREBES	8.800	II	>7.0		A	N
24003	JL. KOL. SUGIONO TEGAL	1.270	II	>7.0		A	N
24003	JLN. MAYJEND. SUTOYO TEGAL	0.510	II	>7.0		A	N

KODE RUAS JALAN	NAMA RUAS JALAN	PANJANG JALAN (KM)	KELAS JALAN	KARAKTERISTIK			
				LEBAR JALAN (M)	LEBAR JEMB. (M)	FUNGSI / STATUS	
24004	PEMALANG-TEGAL	3.980	II	6.0-7.0		A	N
24004	PEMALANG-TEGAL	22.940	II	>7.0		A	N
24004	JL. GAJAH MADA	1.220	II	>7.0		A	N
24004	JLN. MT. HARYONO TEGAL	0.480	II	>7.0		A	N
24004	JL. YOS SUDARSO	0.830	II	>7.0		A	N
24004	JL. MERTOLOYO	1.200	II	>7.0		A	N
24005	PEKALONGAN - PEMALANG	31.720	II	>7.0		A	N
24005	JL. GAJAH MADA PEKALONGAN	1.100	II	>7.0		A	N
24005	JL. HAYAM WURUK	0.840	II	>7.0		A	N
24005	JL. DR. CIPTO	0.550	II	>7.0		A	N
24005	JL. DOKTER WAHIDIN PEKALONGAN	1.250	II	>7.0		A	N
24005	JL. PEMUDA-IMAM BONJOL-DIPENOGORO (PKL)	1.490	II	>7.0		K2	P
24005	JL. WR. SUPRATMAN PEKALONGAN	2.800	II	>7.0		K2	P
24006	PEKALONGAN - BATANG	5.050	II	>7.0		A	N
24006	JL. DOKTER SUTOMO PEKALONGAN	0.410	II	>7.0		A	N
24006	JL. SETIA BUDI	2.800	II	>7.0		A	N
24006	JL. JEND. SUDIRMAN PEKALONGAN	1.550	II	>7.0		A	N
24006	JLN. KH. MAS MANSYUR PEKALONGAN	1.100	II	>7.0		A	N
24007	BATANG - WELERI (PKL TIMUR)	42.050	II	>7.0		A	N
24007	WELERI - BATANG (SMG BARAT)	2.830	II	>7.0		A	N
24007	JL. TEMBUS BARU (PLELEN)	1.750	II	>7.0		A	N
24008	KENDAL-WELERI	17.070	II	>7.0		A	N
24009	SEMARANG-KENDAL	0.780	II	>7.0		A	N
24009	JL. IMAM BONJOL SEMARANG	11.500	II	>7.0		A	N
24009	JL. INDRAPRASTA	1.000	II	>7.0		A	N
24009	JL. JENDRAL SUDIRMAN SEMARANG	2.150	II	>7.0		A	N
24009	JL. SILIWANGI	2.646	II	>7.0		A	N
24009	JL. WALISONGO	11.390	II	>7.0		A	N
24010	SEMARANG - BAWEN	16.790	II	>7.0		A	N
24010	JL. WIDOHARJO	0.4	II	>7.0		A	N
24010	JL. DR. CIPTO	2.800	II	>7.0		A	N
24010	JL. KOMPOL MAKSUM	0.650	II	>7.0		A	N
24010	JLN.MT. HARYONO SEMARANG	0.900	II	>7.0		A	N
24010	JLN. DR. WAHIDIN SEMARANG	2.300	II	>7.0		A	N
24010	JLN. TEUKU UMAR SEMARANG	1.100	II	>7.0		A	N
24010	JLN. SETIA BUDHI SEMARANG	8.900	II	>7.0		A	N
24011	BAWEN - PRINGSURAT	16.191	III A	>7.0		A	N
24011	PRINGSURAT - BAWEN	10.263	III A	>7.0		A	N
24011	JL. PINGIT LAMA	1.200	III A	>7.0		A	N
24014	MAGELANG - SECANG	5.060	III A	>7.0		A	N
24014	JL. A. YANI	5.252	III A	>7.0		A	N
24014	JL. ELO SURABAYAN MAGELANG	2.660	III A	>7.0		A	N
24014	JLN. CANGUK MERTOYUDAN	2.626	III A	>7.0		A	N
24015	SALATIGA - BOYOLALI (SMG BARAT)	9.623	II	>7.0		A	N
24015	BOYOLALI - SALATIGA (SKA BARAT)	12.180	II	>7.0		A	N
24015	JL. JEND. SUDIRMAN	2.000	II	>7.0		A	N
24016	MAGELANG - KEPREKAN	8.403	II	>7.0		A	N
24016	JL. PEMUDA	0.770	II	>7.0		A	N
24016	JL. JEND. SUDIRMAN	2.000	II	>7.0		A	N
24017	KEPREKAN - BTS. DIY	12.373	II	>7.0		A	N
24018	KLATEN - PRAMBANAN	14.389	II	>7.0		A	N
24019	KARTOSURO - KLATEN	22.470	II	>7.0		A	N
24020	KARTASURA-BOYOLALI	17.650	II	>7.0		A	N
24021	SURAKARTA - KARTOSURO	5.796	II	>7.0		A	N
24021	JL. SLAMET RIYADI	3.400	II	>7.0		A	N
24021	JLN. A YANI SURAKARTA	3.700	II	>7.0		A	N
24021	JLN. TENTARA PELAJAR SURAKARTA	0.900	II	>7.0		A	N
24021	JL. ADI SUCIPTO SURAKARTA	9.990	II	>7.0		A	N
24022	SURAKARTA - PALUR	1.400	II	>7.0		A	N
24022	JL.KALIBARU / JL. SUTARTO SURAKARTA	1.300	II	>7.0		A	N

KODE RUAS JALAN	NAMA RUAS JALAN	PANJANG JALAN (KM)	KELAS JALAN	KARAKTERISTIK			
				LEBAR JALAN (M)	LEBAR JEMB. (M)	FUNGSI / STATUS	
24022	JLN. SUTAMI SURAKARTA	1.900	II	>7.0		A	N
24023	PALUR-SRAGEN	22.270	II	>7.0		A	N
24024	SRAGEN - MANTINGAN	16.080	II	>7.0		A	N
24025	PEJAGAN - KETANGGUNGAN	7.990	III B	5.6-6.0		K2	P
24027	TEGAL - SLAWI	11.790	III A	>7.0		K1	N
24027	JL. SUDIRMAN	0.360	III A	>7.0		K1	N
24027	JL. A.R. HAKIM	1.450	III A	>7.0		K1	N
24027	JL. SULTAN AGUNG	0.780	III A	>7.0		K1	N
24028	KETANGGUNGAN - PRUPUK	28.700	III B	6.0-7.0		K2	P
24029	SLAWI - PRUPUK	27.980	III A	6.0-7.0		K1	N
24031	PRUPUK-AJIBARANG (PKL. BARAT)	35.030	III A	>7.0		K1	N
24031	PRUPUK (BMT) - AJIBARANG	10.550	III A	>7.0		K1	N
24032	AJIBARANG - WANGON	13.150	III A	>7.0		K1	N
24033	WANGON - BTS. JAWA BARAT (BMT)	12.630	II	>7.0		A	N
24033	WANGON (BMT) - BTS. JAWA BARAT	50.950	II	>7.0		A	N
24034	PURWOKERTO - AJIBARANG	17.070	III B	>7.0		K2	P
24035	MANGANTI - WANGON	11.600	III A	>7.0		K1	N
24037	GUMILIR - CILACAP	5.090	III A	>7.0		A	N
24038	SLARANG - GUMILIR	9.840	III A	>7.0		A	N
24040	BUNTU - SELARANG	0.890	III B	5.6-6.0		K2	P
24040	BUTU (BMB) -SLARANG	20.160	III B	5.6-6.0		K2	P
24047	KALIORI - SUKARAJA	5.830	III A	6.0-7.0		K2	P
24048	BANYUMAS - KALIORI	2.680	III A	>7.0		K2	P
24049	BANYUMAS - BUNTU	8.590	III A	>7.0		K1	N
24050	KEBUMEN - BUNTU	30.580	III A	>7.0		A	N
24050	KEBUMEN - BUNTU	19.310	III A	>7.0		A	N
24051	BANYUMAS - KLAMPOK (BMU)	8.275	III A	>7.0		K1	N
24051	BANYUMAS (BMT) - KLAMPOK	9.980	III A	>7.0		K1	N
24052	SOKA RAJA-PURBALINGGA (BMT)	4.980	III A	6.0-7.0		K2	P
24054	KLAMPOK - PURBALINGGA	15.070	III A	6.0-7.0		K2	P
24055	KLAMPOK - BANJARNEGARA	31.170	III A	6.0-7.0		K2	P
24057	PREMBUN - KEBUMEN	16.801	III A	>7.0		K1	N
24060	KUTOARJO - PREMBUN	12.652	III A	>7.0		A	N
24063	PURWOREJO - KUTOARJO	11.793	III A	>7.0		A	N
24075	JL. GATOT SUBROTO	2.600	III A	>7.0		K2	P
24075	JL. PANCA ARGA	2.450	III A	>7.0		K2	P
24078	SALAMAN - MARON	8.170	III A	6.0-7.0		K2	P
24078	SALAMAN - MARON	11.800	III A	5.0-6.0		K2	P
24079	MARON - PURWOREJO	7.480	III A	>7.0		K2	P
24081	SEMARANG - DEMAK	18.340	II	>7.0		A	N
24081	JL. YOS SUDARSO	0.760	II	>7.0		A	N
24081	JL. ARTERI UTARA (SEMARANG)	4.800	II	>7.0		A	N
24081	JL. USMAN JANATIN	1.200	II	>7.0		A	N
24081	RONGGOWARSITO	1.300	II	>7.0		A	N
24081	PENGAPON	1.050	II	>7.0		A	N
24081	JL. KALI GAWA RAYA	5.840	II	>7.0		A	N
24082	SEMARANG - GODONG	30.569	III A	>7.0		K2	P
24082	JL. BRIGJEN KATAMSO SEMARANG	0.600	III A	>7.0		K2	P
24082	JL. BRIGJEN. SUDIARTO	7.050	III A	>7.0		K2	P
24082	TUGUMUDA - SP.LIMA A.YANI	3.600	III A	6.0-7.0		K3	P
24084	DEMAK - TRENGGULI	6.200	II	6.0-7.0		K2	P
24085	TRENGGULI - MARGOYOSO	11.400	III B	6.0-7.0		K2	P
24085	TRENGGULI (PTB) - MARGOYOSO	9.140	III B	6.0-7.0		A	N
24086	TRENGGULI - JATI (SMT)	13.360	II	6.0-7.0		A	N
24086	TRENGGULI (PTB) - JATI	2.640	II	6.0-7.0		K2	P
24087	KUDUS - MARGOYOSO	15.480	III A	>7.0		A	N
24088	JATI - KUDUS	2.720	II	6.0-7.0		K2	P
24089	MARGOYOSO - JEPORO	17.089	III A	6.0-7.0		K2	P
24090	JEPORO - TAYU	37.230	III A	5.0-6.0		K2	P
24090	JEPORO - TAYU	19.150	III A	5.0-6.0		K2	P

KODE RUAS JALAN	NAMA RUAS JALAN	PANJANG JALAN (KM)	KELAS JALAN	KARAKTERISTIK			
				LEBAR JALAN (M)	LEBAR JEMB. (M)	FUNGSI / STATUS	
24090	JL. LINGKAR JEPORO	6.210	III A	5.0-6.0		K2	P
24091	KUDUS - PATI (PATI BARAT)	14.480	II	6.0-7.0		A	N
24091	KUDUS (PTU) - PATI	9.570	II	6.0-7.0		A	N
24091	JL. LINGKAR SELATAN	4.870	II	6.0-7.0		K2	P
24091	JL. LINGKAR UTARA PATI	3.020	II	>7.0		K2	P
24093	PATI - REMBANG	34.950	II	>7.0		A	N
24094	REMBANG BULU - BTS. JATIM	48.960	II	6.0-7.0		A	N
24102	GODONG - PURWODARI	18.100	III A	>7.0		K2	P
24103	SURAKARTA - PURWODADI	34.460	III A	6.0-7.0		K2	P
24103	JLN. TEROBOSAN/TENTARA PELAJAR	2.000	III A			K2	P
24103	SURAKARTA - PURWODADI	20.683	III A	>7.0		K2	P
24104	PALUR - KARANGANYAR	9.480	III A	>7.0		K2	P
24108	WONOGIRI-BITING (Sampai Ngadirejo)	50.450	III A	6.0-7.0		K2	P
24144	SRAGEN - KARANGANYAR	28.880	III B	5.0-6.0		K3	P
24145	KARANG ANYAR-JATIPURO	30.730	III B	<4.5		K3	P
24145	JATIPURO-NGADIROJO	7.100	III B	4.5-5.0		K3	P

PROPINSI DI YOGYAKARTA

KODE RUAS JALAN	NAMA RUAS JALAN	PANJANG JALAN (KM)	KELAS JALAN	KARAKTERISTIK			
				LEBAR JALAN (M)	LEBAR JEMB. (M)	FUNGSI / STATUS	
26001	TEMPEL / SALAM - SLEMAN	7.180	II	> 7.0		A	N
26002	YOGYAKARTA - SLEMAN	7.890	II	> 7.0		A	N
26003	YOGYAKARTA - PRAMBANAN	12.150	II	> 7.0		A	N
26003	JL. LAKS. ADISUCIPTO (YGY)	0.374	II	> 7.0		A	N
26004	YOGYAKARTA - SENTOLO	13.180	III A	> 7.0		A	N
26004	JL. KYAI MOJO (YGY)	1.152	III A	> 7.0		A	N
26005	SENTOLO - MILIR	8.320	III A	> 7.0		A	N
26006	WATES - TOYAN	4.875	III A	> 7.0		A	N
26007	TOYAN - KARANG NONGKO	9.885	III A	> 7.0		A	N
26009	YOGYAKARTA-BANTUL	6.210	III B	> 7.0		K2	P
26009	JL. BANTUL	1.490	III B	> 7.0		K2	P
26015	YOGYAKARTA-PIYUNGAN	8.790	III A	> 7.0		K1	N
26016	PRAMBANAN-PIYUNGAN	9.750	III B	6.0-7.0		K3	P
26026	MILIR - WATES	3.900	III A	> 7.0		A	N
26038	JL. ARTERI UTARA	10.200	II	< 4.5		A	N

PROPINSI JAWA TIMUR

KODE RUAS JALAN	NAMA RUAS JALAN	PANJANG JALAN (KM)	KELAS JALAN	KARAKTERISTIK			
				LEBAR JALAN (M)	LEBAR JEMB. (M)	FUNGSI / STATUS	
28001	NGAWI - MANTINGAN	35.590	II	>7.0		A	N
28002	MAOSPATI - NGAWI	7.350	III A	>7.0		K1	N
28002	MAOSPATI - NGAWI	13.470	III A	6.0-7.0		K1	N
28003	MADIUN - MAOSPATI	10.120	III A	>7.0		K1	N
28003	MADIUN-MAOSPATI	2.390	III A	>7.0		K1	N
28004	MADIUN - CARUBAN	17.020	III A	>7.0		K1	N
28004	MADIUN-CARUBAN	3.728	III A	>7.0		K1	N
28005	CARUBAN - NGAWI	9.930	II	>7.0		A	N
28005	CARUBAN - NGAWI	23.680	II	>7.0		A	N
28006	NGANJUK - CARUBAN	12.160	II	>7.0		A	N
28006	NGANJUK - CARUBAN	16.530	II	>7.0		A	N
28007	KERTOSONO - NGANJUK	24.090	II	>7.0		A	N
28008	JOMBANG - KERTOSONO	16.720	II	>7.0		A	N
28008	JOMBANG - KERTOSONO	0.250	II	>7.0		A	N

KODE RUAS JALAN	NAMA RUAS JALAN	PANJANG JALAN (KM)	KELAS JALAN	KARAKTERISTIK			
				LEBAR JALAN (M)	LEBAR JEMB. (M)	FUNGSI / STATUS	
28009	GEMEKAN - JOMBANG	5.290	II	>7.0		A	N
28009	GEMEKAN - JOMBANG	15.750	II	>7.0		A	N
28010	MOJOKERTO-GEMEKAN	6.070	II	>7.0		A	N
28010	MOJOKERTO-GEMEKAN	5.400	II	6.0-7.0		A	N
28011	MLIRIP-MOJOKERTO	3.350	III A	6.0-7.0		A	N
28012	MLIRIP-KRIAN	15.200	II	>7.0		A	N
28013	KRIAN-TAMAN	15.050	II	>7.0		A	N
28014	WARU - TAMAN	4.560	II	>7.0		A	N
28015	SURABAYA - WARU	0.820	II	>7.0		A	N
28015	JLN. AHMAD YANI (SURABAYA)	5.200	II	>7.0		A	N
28016	WARU-SIDOARJO	11.610	II	>7.0		A	N
28017	SIDOARJO-GEMPOL	9.840	II	>7.0		A	N
28018	GEMPOL - BANGIL - PASURUAN	23.976	II	>7.0		A	N
28019	PASURUAN - PILANG	20.370	II	>7.0		A	N
28020	PILANG - PROBOLINGGO	0.530	II	>7.0		A	N
28021	PROBOLINGGO-BUDUAN	3.070	II			A	N
28021	BUDUAN-PANARUKAN	3.520	II			A	N
28022	MLANDINGAN-PANARUKAN	28.100	II	6.0-7.0		A	N
28023	PANARUKAN-SITUBONDO	6.645	III A	>7.0		A	N
28024	SITUBONDO-BAJULMATI	59.100	III A	6.0-7.0		A	N
28024	BAJULMATI-KETAPANG	22.300	III A	6.0-7.0		A	N
28025	KETAPANG-BANYUWANGI	12.383	III A	>7.0		A	N
28026	GEMPOL - PANDAAN	11.800	II	>7.0		A	N
28027	PANDAAN - PURWOSARI	15.420	II	>7.0		A	N
28028	PURWOSARI-PURWODADI	3.660	II	>7.0		A	N
28029	PURWODADI - KARANGLO	3.680	II	>7.0		A	N
28029	PURWODADI - KARANGLO	12.360	II	>7.0		A	N
28030	KARANGLO-MALANG	1.110	II	>7.0		A	N
28030	JLN. BOROBUDUR (MALANG)	4.050	II	>7.0		A	N
28030	JLN. A. YANI (MALANG)	1.200	II	>7.0		A	N
28031	TUBAN - BULU	47.530	II	>7.0		A	N
28033	PADANGAN-BTS.JATENG (CEPU)	2.170	III A	6.0-7.0		K3	P
28036	PADANGAN-BOJONEGORO	30.900	III A	6.0-7.0		K2	P
28038	BABAT-BOJONEGORO	38.380	III A	6.0-7.0		K2	P
28039	TEMANGKAR-PAKAH	11.500	II	>7.0		A	N
28039	BABAT - TEMANGKAR	4.960	III A	5.0-6.0		K1	N
28040	PAKAH-TUBAN	10.750	II	>7.0		A	N
28041	GRESIK - SADANG	41.270	III A	>7.0		K1	N
28041	SADANG - KM. 93.175	32.870	III A	5.0-6.0		K1	N
28041	KM. 93.175 - TUBAN	11.800	III A	5.0-6.0		K1	N
28042	GRESIK - LAMONGAN	21.550	II	>7.0		A	N
28042	GRESIK - LAMONGAN	6.880	II	>7.0		A	N
28043	SURABAYA-GRESIK	3.200	II	>7.0		A	N
28043	JLN. RAYA GRESIK (SURABAYA)	12.020	II	>7.0		A	N
28044	LAMONGAN - WIDANG	26.850	II	6.0-7.0		A	N
28044	WIDANG - BABAT	3.520	III A	>7.0		K1	N
28051	MOJOSARI - MOJOKERTO	14.370	III A	>7.0		K2	P
28051	MOJOKERTO - MOJOSARI	3.191	III A	>7.0		K2	P
28052.1	KRIAN - BTS KAB. MOJOKERTO	7.530	III B	6.0-7.0		K2	P
28052.2	BTS KAB. SIDOARJO - MOJOSARI	2.750	III B	6.0-7.0		K2	P
28052.21K	JL. PEMUDA (MOJOSARI)	2.350	III B	>7.0		K2	P
28060	LEGUNDI-KRIAN	2.930	III A	6.0-7.0		K2	P
28068	MADIUN - PONOROGO	17.680	III A	6.0-7.0		K1	N
28068	MADIUN - PONOROGO	7.350	III A	>7.0		K1	N
28068	MADIUN-PONOROGO	8.020	III A	6.0-7.0		K1	N
28068	JLN. DI. PANJAITAN (MADIUN)	0.335	III A	>7.0		K1	N
28068	JLN. BASUKI RAHMAT (MADIUN)	2.390	III A	>7.0		K1	N
28068	JLN. M. THAMRIN (MADIUN)	1.000	III A	>7.0		K1	N
28068	JLN. MT. HARYONO (MADIUN)	0.813	III A	>7.0		K1	N
28070	TULUNGAGUNG-TR.GALEK	31.350	III A	6.0-7.0		K1	N

KODE RUAS JALAN	NAMA RUAS JALAN	PANJANG JALAN (KM)	KELAS JALAN	KARAKTERISTIK			
				LEBAR JALAN (M)	LEBAR JEMB. (M)	FUNGSI / STATUS	
28071	NGANJUK - KEDIRI	25.460	III A	>7.0		K2	P
28071	JLN. BANDAR NGALIM (KEDIRI)	0.520	III A	>7.0		K2	P
28071	JLN. WAHID HASYIM	1.721	III A	6.0-7.0		K2	P
28071	JLN. JAGUNG SUPRAPTO	2.300	III A	6.0-7.0		K2	P
28071	JLN. GATOT SUBROTO (KEDIRI)	3.100	III A	6.0-7.0		K2	P
28071	JLN. NGAMPEL GAYAM (KEDIRI)	2.008	III A	6.0-7.0		K2	P
28072	KERTOSONO-KEDIRI	27.490	III B	6.0-7.0		K1	N
28072	JLN. BRAWIJAYA (KEDIRI)	0.574	III B	6.0-7.0		K1	N
28072	JLN. P. SUDIRMAN (KEDIRI)	0.813	III B	6.0-7.0		K1	N
28072	JLN. MAYJEN. SUNGKONO	1.100	III B	6.0-7.0		K1	N
28072	JLN. MAYOR BISMO (KEDIRI)	1.600	III B	6.0-7.0		K1	N
28073	KEDIRI - NGANTRU	14.649	III A	>7.0		K1	N
28073	JLN. DOHO (KEDIRI)	0.669	III A	>7.0		K1	N
28073	JLN. URIP SUMOHARJO (KEDIRI)	0.574	III A	6.0-7.0		K1	N
28073	JLN. SSN. SUHARMAJI (KEDIRI)	2.008	III A	>7.0		K1	N
28074	NGANTRU-TULUNGAGUNG	6.689	III A	>7.0		K1	N
28075.1	TULUNG AGUNG-BTS. KAB.BLITAR	21.890	III A	6.0-7.0		K1	N
28075.12K	JLN. KAPTEN SUJADI (TULUNG AGUNG)	3.400	III A	6.0-7.0		K1	N
280752	BTS KAB. TULUNG AGUNG-BLITAR	4.990	III A	6.0-7.0		K1	N
280752.21K	JL. LETJEN SUPRAPTO (BLITAR)	0.490	III A	6.0-7.0		K1	N
28076	JOMBANG-PULOREJO	16.350	III A	6.0-7.0		K2	P
28077	PULOREJO - PARE	2.860	III A	6.0-7.0		K2	P
28077	PULOREJO - PARE	9.260	III A	6.0-7.0		K2	P
28078	PARE - KEDIRI	20.620	III A	>7.0		K2	P
28078	JLN. HAYAM WURUK (KEDIRI)	0.717	III A	6.0-7.0		K2	P
28078	JLN. AIRLANGGA (KEDIRI)	0.335	III A	6.0-7.0		K2	P
28078	JLN. KUSUMA BANGSA	0.765	III A	6.0-7.0		K2	P
28078	JLN. JEND. ACHMAD YANI (KEDIRI)	1.100	III A	6.0-7.0		K2	P
28079	KEDIRI - BTS. KAB. BLITAR	14.550	III A	6.0-7.0		K2	P
28079	BTS. KAB. KEDIRI - SRENGAT	8.160	III A			K2	P
28079	JLN. MAYJEN. SUPRAPTO (KEDIRI)	1.350	III A	6.0-7.0		K2	P
28079	JLN. MAHONI (KEDIRI)	2.600	III A	6.0-7.0		K2	P
28079	JLN. DURIAN (KEDIRI)	0.382	III A	6.0-7.0		K2	P
28079	JLN.ARAH WATES	2.400	III A	6.0-7.0		K2	P
28081	MOJOSARI-GEMPOL (WIL. PASURUAN)	4.100	III A	6.0-7.0		K2	P
28081	MOJOSARI-GEMPOL (WIL. SURABAYA)	14.320	III A	6.0-7.0		K2	P
28083	KARANGLO - PENDEM	10.280	III B	5.0-6.0		K2	P
28086	KANDANGAN-PARE	11.350	III B	6.0-7.0		K2	P
28087	PULOREJO-KANDANGAN	8.870	III A	5.0-6.0		K2	P
28087	PULOREJO-KANDANGAN	3.600	III A	5.0-6.0		K2	P
28088	MALANG-TUREN	20.653	III B	>7.0		K2	P
28089	MALANG-KEPANJEN	13.200	III A	>7.0		K2	P
28089	JLN. BENGAWAN SOLO	0.860	III A	>7.0		K1	N
28089	JLN. P. SUDIRMAN	1.790	III A	>7.0		K1	N
28089	JLN. MARTADINATA	0.813	III A	>7.0		K1	N
28089	JL. KOL. SUGIONO	3.600	III A	>7.0		K1	N
28089	JLN. KS. TUBUN	1.050	III A	>7.0		K1	N
28089	JLN. S. SUPRIYADI (MALANG)	4.250	III A	>7.0		K1	N
28092	BLITAR-SRENGAT	10.160	III A	>7.0		K2	P
28092	JLN. CEMPAKA (BLITAR)	0.335	III A	>7.0		K2	P
28092	JLN. TANJUNG ARAH KEDIRI (BLITAR)	1.250	III A	>7.0		K2	P
28093	PURWOSARI-KEJAYAN	18.960	III A	>7.0		K2	P
28094	PASURUAN-KEJAYAN	3.060	III A	>7.0		K2	P
28094	JLN. POH JENTREK (PASURUAN)	1.338	III A	>7.0		K2	P
28094	JLN. P. SUDIRMAN (PASURUAN)	1.243	III A	>7.0		K2	P
28094	JLN. NUSANTARA (PASURUAN)	0.535	III A	>7.0		K2	P
28094	JLN. NIAGA (PASURUAN)	0.411	III A	>7.0		K2	P
28099	WONOREJO-LUMAJANG	6.884	III A	>7.0		K1	N
28100	GROBOGAN-WONOREJO	7.650	III A	>7.0		K1	N
28101	PROBOLINGGO-GROBOGAN	15.850	III A	>7.0		K1	N

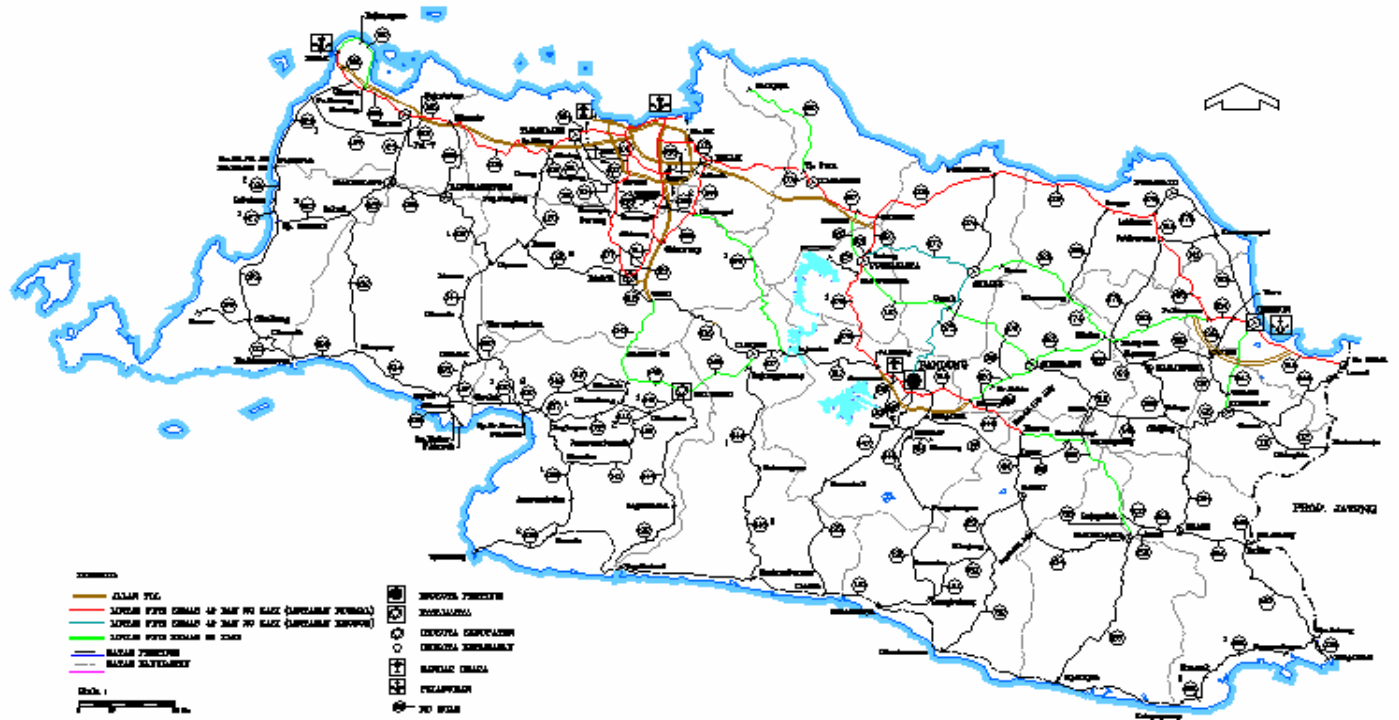
KODE RUAS JALAN	NAMA RUAS JALAN	PANJANG JALAN (KM)	KELAS JALAN	KARAKTERISTIK			
				LEBAR JALAN (M)	LEBAR JEMB. (M)	FUNGSI / STATUS	
28101.11K	JLN.HASAN GENGGONG (PROBOLINGGO)	3.640	III A	>7.0		K1	N
28101.13K	JLN.BROMO (PROBOLINGGO)	3.320	III A	>7.0		K1	N
28101.14K	JLN. IR. SUTAMI (PROBOLINGGO)	2.530	III A	>7.0		K1	N
28101.15K	JLN. HAMKA (PROBOLINGGO)	4.960	III A	>7.0		K1	N
28102	PILANG - SUKAPURA	20.270	III B	6.0-7.0		K3	P
28103	GROBOGAN - PONDOKDALEM	20.980	III C	6.0-7.0		K3	P
28103	GROBOGAN - PONDOKDALEM	9.230	III C	4.5-5.0		K3	P
28105	P.DALEM-TANGGUL	3.010	III A	>7.0		K1	N
28106	TANGGUL-GEMBIRONO	6.612	III A	>7.0		K1	N
28107	GEMBIRONO-RAMBIPUJI	11.051	III A	>7.0		K1	N
28108	RAMBIPUJI-MANGLI	6.043	III A	>7.0		K1	N
28109	MANGLI-JEMBER	6.068	III A	>7.0		K1	N
28110	ARJOSO-JEMBER	7.280	III A	>7.0		K2	P
28111	MAESAN - ARJASA	2.120	III A	6.0-7.0		K2	P
28111	MAESAN - ARJASA	9.320	III A	6.0-7.0		K2	P
28112	BONDOWOSO-MAESAN	14.200	III A	6.0-7.0		K2	P
28114	BONDOWOSO-SITUBONDO	34.710	III B	>7.0		K2	P
28125	JEMBER-MAYANG	5.220	III A	>7.0		K1	N
28125.11	JL. A. YANI (JEMBER)	0.900	III A	>7.0		K1	N
28125.12	JL. PANJAITAN	1.450	III A	>7.0		K1	N
28125.13	JL. S. PARMAN	1.150	III A	>7.0		K1	N
28125.14	JL. MT. HARYONO	0.500	III A	>7.0		K1	N
28125.15	JL. BRIGJEN KATAMSO	2.590	III A	>7.0		K1	N
28129	MAYANG-SUMBERJATI	8.490	III A	>7.0		K1	N
28132	GENTENG KULON-WONOREKSO	14.920	III A	>7.0		K1	N
28133	WONOREKSO-ROGOJAMPI	4.670	III A	>7.0		K1	N
28134	ROGOJAMPI-BANYUWANGI	10.610	III A	>7.0		K1	N
28134.11K	JLN. PB. SUDIRMAN	1.020	III A	>7.0		K1	N
28134.12K	JLN. A. YANI	1.350	III A	>7.0		K1	N
28134.13K	JLN. ADI SUCIPTO	1.370	III A	>7.0		K1	N
28134.14K	JLN. S. PARMAN	1.090	III A	>7.0		K1	N
28137	SRONO - ROGOJAMPI	17.130	III B	>7.0		K2	P
28142	KAMAL-BANGKALAN	15.850	III A	6.0-7.0		A	N
28143	BANGKALAN - TORJUN	43.020	III A	6.0-7.0		A	N
28143	BANGKALAN - TORJUN	11.310	III A	6.0-7.0		A	N
28144	TORJUN-SAMPANG	7.360	III A	>7.0		A	N
28146	PAMEKASAN - SUMENEP	16.000	III A	>7.0		A	N
28146	PAMEKASAN - SUMENEP	37.430	III A	6.0-7.0		A	N
28147	SUMENEP-KALIANGET	11.389	III A	>7.0		K2	P
28155	SAMPANG-OMBEN	13.320	III B	<4.5		K3	P
28156	OMBEN - PAMEKASAN	4.000	III B	<4.5		K3	P
28156	OMBEN - PAMEKASAN	14.817	III B	<4.5		K3	P
28165	SRONO-MUNCAR	10.000	III B	5.0-6.0		K2	P

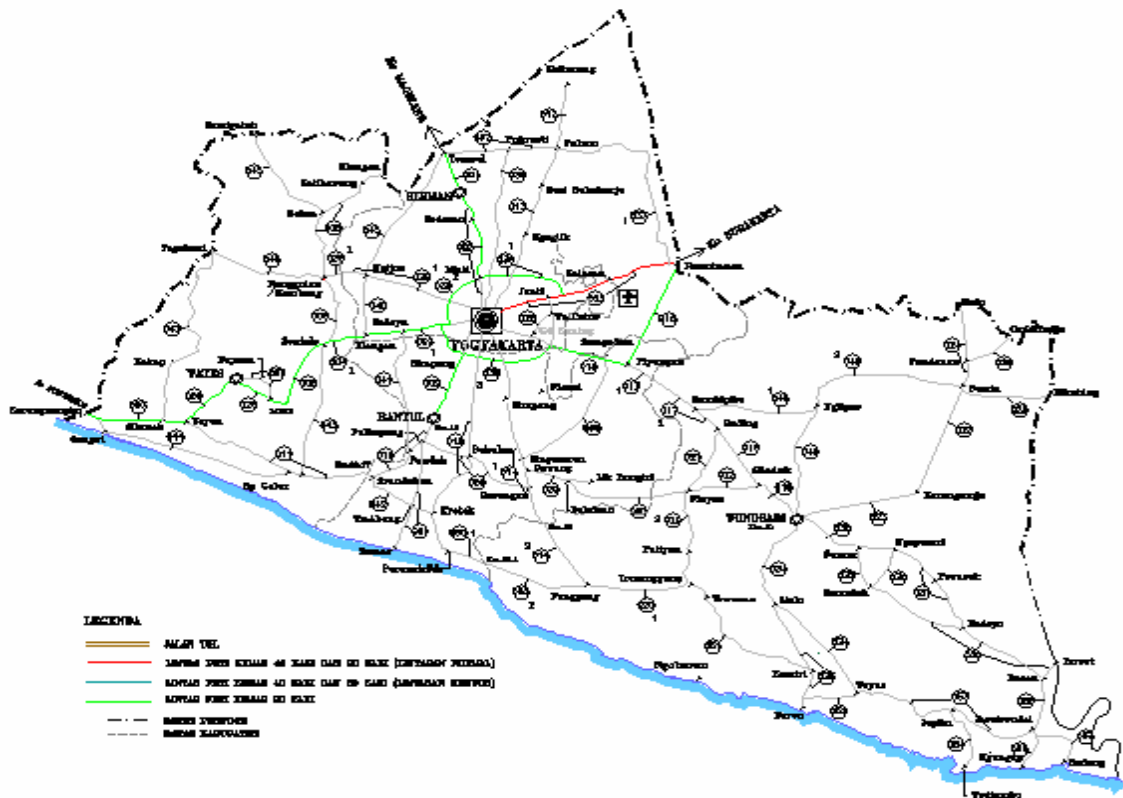
DIREKTUR JENDERAL PERHUBUNGAN DARAT

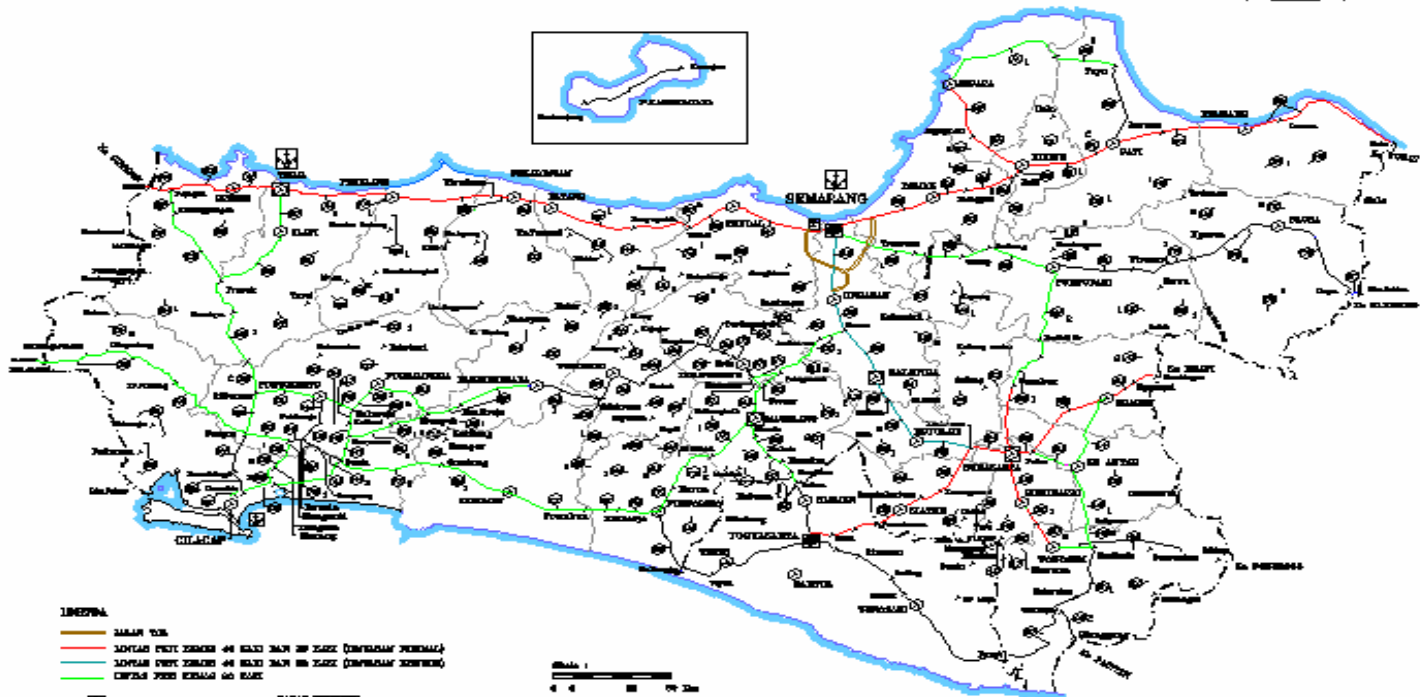
Ttd

Ir. ISKANDAR ABUBAKAR, M.Sc
NIP. 120 092 889

PETA JARINGAN LINTAS PETI KEMAS





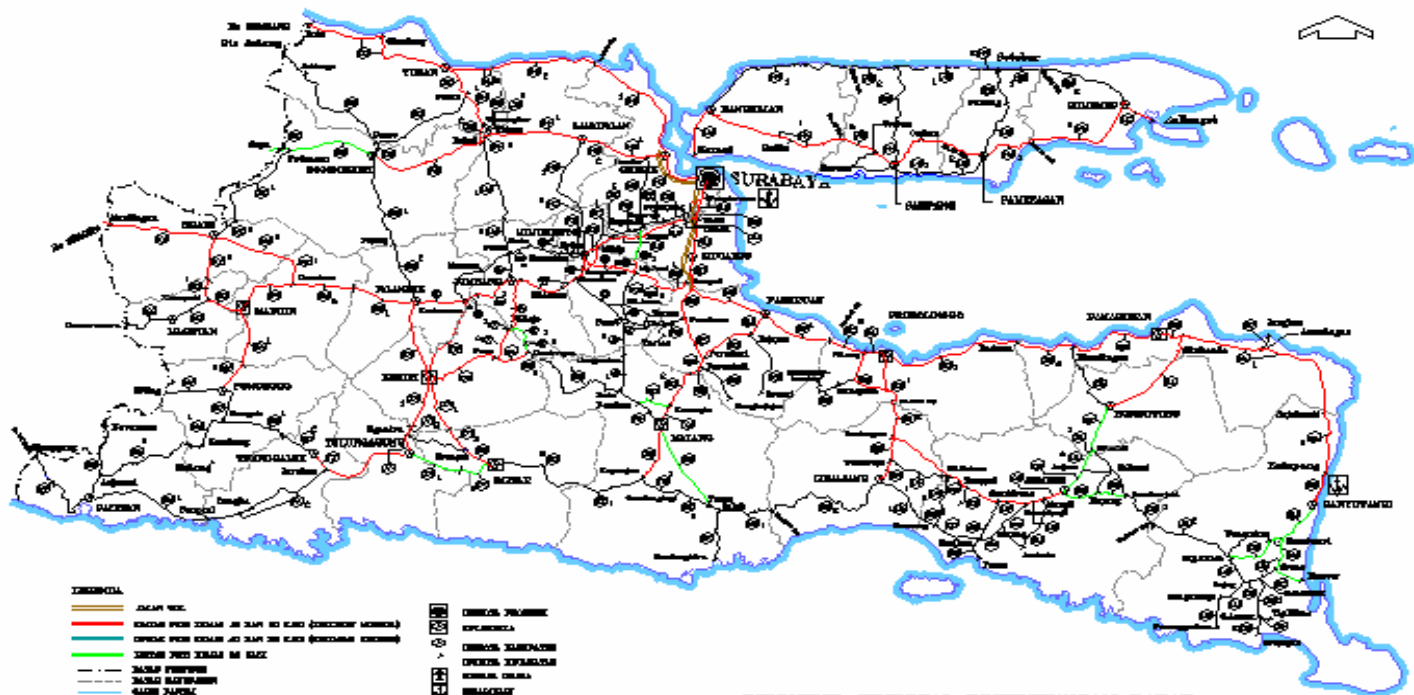


LEGENDA

- JALAN TOL
- JALAN PUYU ZONASI 40 KILLO DAN DI BAWAH (DIPANGKAP PERMILAK)
- JALAN PUYU ZONASI 40 KILLO DAN DI BAWAH (DIPANGKAP KEMERAN)
- JALAN PUYU ZONASI 40 KILLO

- | | | | |
|--|----------------------------|--|---------------------|
| | PUSKESMAS | | LAPANGAN PERSEROAN |
| | KANTOR KECAMATAN | | LAPANGAN SWASTA |
| | KANTOR KELURAHAN | | LAPANGAN UMUM |
| | STASIUN KERETA API | | LAPANGAN OLAHRAGA |
| | STASIUN BUS | | LAPANGAN SEPAK BOLA |
| | STASIUN ANGKUTAN UMUM | | LAPANGAN TENIS |
| | STASIUN TAKSI | | LAPANGAN GOLF |
| | STASIUN ANGKUTAN UMUM LAIN | | LAPANGAN LAIN |





- | | | | |
|-------------------|---------------|-------------------|---------------|
| ZIRKONIA | JALAN TOL | JALAN PERSEKUTUAN | JALAN KAWASAN |
| JALAN PERSEKUTUAN | JALAN EKSPRES | JALAN KAWASAN | JALAN KAWASAN |
| JALAN EKSPRES | JALAN KAWASAN | JALAN KAWASAN | JALAN KAWASAN |
| JALAN KAWASAN | JALAN KAWASAN | JALAN KAWASAN | JALAN KAWASAN |
| JALAN KAWASAN | JALAN KAWASAN | JALAN KAWASAN | JALAN KAWASAN |
| JALAN KAWASAN | JALAN KAWASAN | JALAN KAWASAN | JALAN KAWASAN |
| JALAN KAWASAN | JALAN KAWASAN | JALAN KAWASAN | JALAN KAWASAN |
| JALAN KAWASAN | JALAN KAWASAN | JALAN KAWASAN | JALAN KAWASAN |
| JALAN KAWASAN | JALAN KAWASAN | JALAN KAWASAN | JALAN KAWASAN |
| JALAN KAWASAN | JALAN KAWASAN | JALAN KAWASAN | JALAN KAWASAN |

DIREKTUR JENDERAL PERBUKANGAN DARAT

Dr. Iskandar Aebuhamae, M.Sc.
NIP. 120 002 888